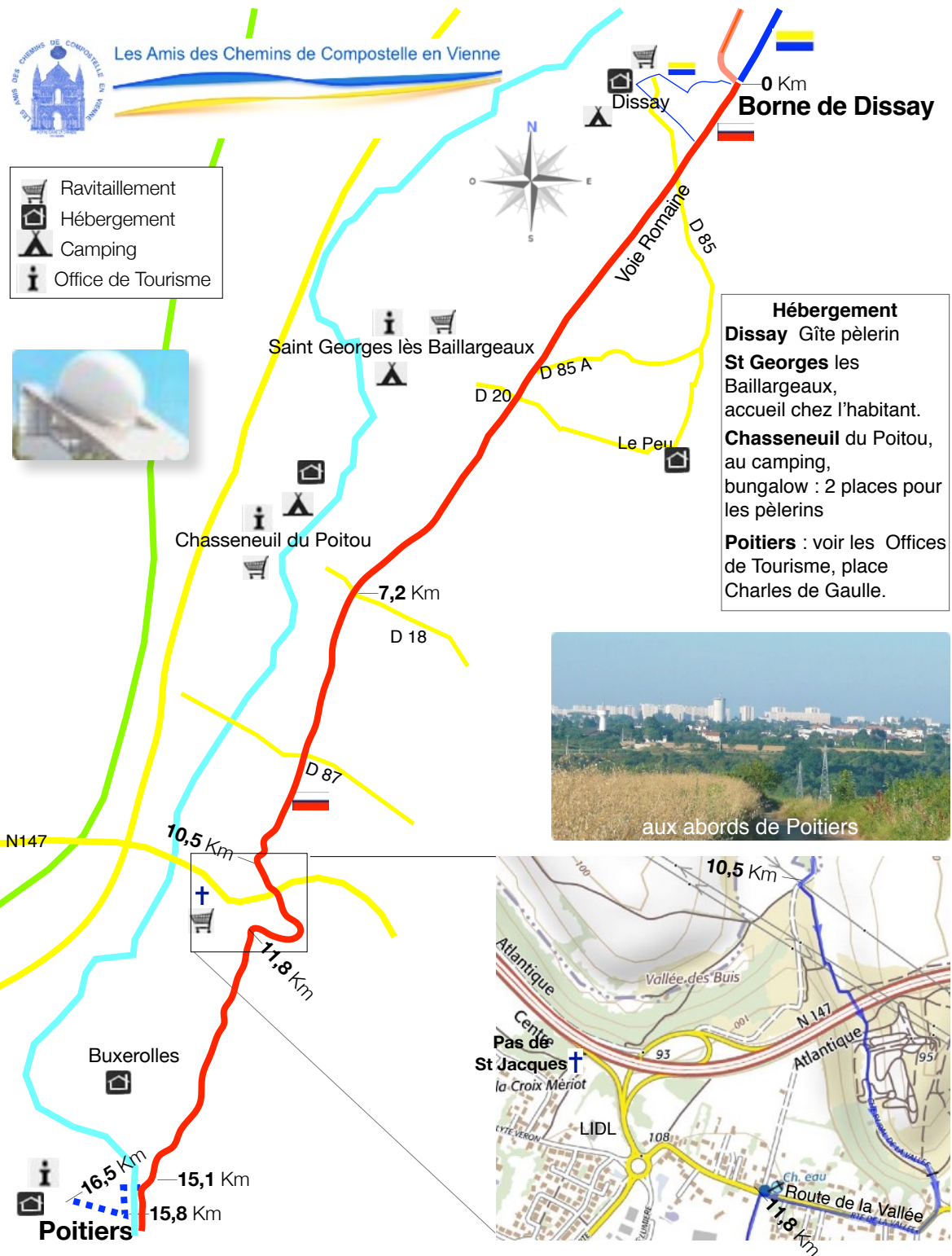




Les Amis des Chemins de Compostelle en Vienne

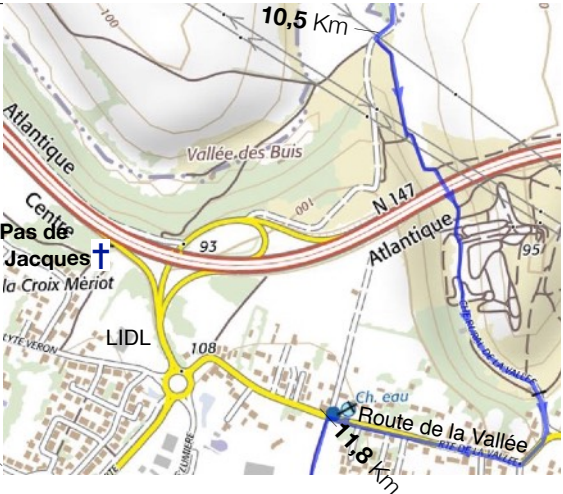
- Ravitaillement
- Hébergement
- Camping
- Office de Tourisme



**Hébergement**  
**Dissay** Gîte pèlerin  
**St Georges** les Baillargeaux, accueil chez l'habitant.  
**Chasseneuil** du Poitou, au camping, bungalow : 2 places pour les pèlerins  
**Poitiers** : voir les Offices de Tourisme, place Charles de Gaulle.



aux abords de Poitiers




**Châtelleraut - Poitiers 35,3 km**  
*Deuxième partie*  
**Borne de Dissay - Poitiers 16,5 km**

4

Balisage blanc et rouge jusqu'au km 15.

- 0 km** Borne jacquaire de Dissay. Suivre le chemin sur la **voie romaine**. Traverser la D85 puis la D85A et la D20.  
 ( Pour le gîte de Dissay prendre la route de à droite : le Gîte est près du château. 1,4 km )
- 7,2 km** Traverser la D18 dans le village de Fontaine, poursuivre en face.
- 10,5 km** En bas de la vallée prendre le sentier le plus à gauche et après 300m passer par le tunnel. Suivre en face le sentier puis le chemin, puis tourner à droite « route de la Vallée » vers le château d'eau. *Voir la carte détaillée.*  
 ( On peut faire un détour vers le « Pas de St Jacques » )
- 11,8 km** Au croisement du château d'eau, prendre à gauche le chemin, et le suivre sur 1,5 km.  
 Au rond point prendre en face la rue de la **Fraternité** qui longe le complexe sportif de la **Pépinière**.  
 Entrer dans Poitiers par la rue de **Nimègue**, puis en face suivre la rue de **Marbourg**, et descendre par la rue de la **Cueille Aigüe**.
- 15,1 km** Passer sous le viaduc, traverser le Clain par la **passerelle** et prendre à gauche le **Boulevard Bajon**.
- 15,8 km** Aux feux du **pont Joubert** tourner à droite et monter par la **Grand Rue** pour atteindre la place Charles de Gaulle, Notre Dame la Grande et les Offices de tourisme.

**† Le Pas de Saint Jacques**  
 Arrivé au château d'eau poursuivre vers le rond-point et le Lidl. Du parking, par un chemin en herbe, à droite et parallèle à la route, on peut aller au « Pas de st Jacques » : une croix y est plantée sur un rocher. C'est le seul lieu, ancien, de pèlerinage Saint Jacques de la région.



Eglise Montierneuf

Ce document est mis gracieusement à disposition des pèlerins et des randonneurs. Ceux-ci utilisent les cheminements proposés sous leur propre responsabilité.